NIP: 798-147-65-78 REGON: 146306591
Pracownia Geodezyjna
GEOLEX Sp. z o.o.
ul.Rzemieślnicza 26, 26-800 Białobrzegi
tel. 721-856-655 KRS: 0000438190
www.geolex.eu biuro@geolex.eu

MAPA DO CELÓW PROJEKTOWYCH

skala 1 : 500

Obiekt		Niedarczów D.Wieś – działka: 355, 121/2, 357, 358/2, 358/1, 201/2, 201/1, 121/1, 118, 122/2, 119, 122/1 Ruda – działka: 464, 473, 384, 385, 1071, 849
Obręb		143601_2.0012 NIEDARCZÓW D.WIEŚ 143601_2.0020 RUDA
Gmina		143601_2 Kazanów
Powiat		zwoleński
Układ współrzędnych	prostokątnych płaskich (X,Y)	PI-2000
	wysokościowy (H)	PL-EVRF2007-NH
Identyfikator zgłoszenia pracy geodezyjnej		GMP.OS.6642.2.466.2020
Godło		7.152.24.13.3.4, 7.152.24.18.1.2, 7.152.24.18.1.4, 7.152.24.18.3.2, 7.152.24.18.3.4
Geodezyjny układ odniesienia		PL-ETRF2000
Treść mapy aktualna na dzień (data pomiaru)		2020-12-08
Granica obszaru aktualizacji mapy		- - - - - - - - - -
Grunty obciążone służebnościami gruntowymi, w granicach projektowanej inwestycji budowlanej ujawnione w księgach wieczystych, mające wpływ na zagospodarowanie gruntów zlokalizownych w granicach projektowanych inwsetycji		nie badano

Nie wyklucza się istnienia w terenie urządzeń podziemnych, dla których brak było informacji branżowych i nie zostały odnalezione w terenie w czasie powykonawczej inwentaryzacji geodezyjnej.

Miejscowość i data sporządzenia	Białobrzegi dnia 08-01-2021

Wykonawca:

Pracownia Geodezyjna GEOLEX Sp. z o.o.

ul. Rzemieślnicza 26, 26-800 Białobrzegi
tel: 721-856-655 biuro@geolex.eu
NIP: 798-147-65-78 REGON: 146306591
KRS: 0000438190

Sporządził:

Pracownia Geodezyjna
GEOLEX Sp. z o.o.
Geodeta
Jarosław Chydziński
26-800 Białobrzegi ul. Rzemieślnicza 26

Sprawdził:

GEODETA UPRAWNIONY
Tadeusz Kacprzak
ul. Rzemieślnicza 35/38 26-800 Białobrzegi
Upr. Zaśw. Nr 1688
tel. 721-856-655 biuro@geolex.eu

LEGENDA

Oznaczenie odcinka granicy, dla którego co najmniej jeden (lub dwa) z dwóch punktów granicznych go tworzących nie spełnia standardów dokładnościowych położenia punktów granicznych względem osnowy.
Oznaczenie takie jest informacją, że błąd położenia punktu graniczego względem osnowy zawiera się w przedziale od 0.31 m do 3.00 m i więcej. Błąd położenia punktów granicznych przekłada się bezpośrednio na błąd położenia odcinka granicy. Dane o przebiegu granic i punktach granicznych i ich dokładności pozyskano na podstawie zbiorów EGiB Starostwa Powiatowego (PZGiK) otrzymanego do zgłoszenia pracy geodezyjnej w wyniku, którego powstała ninejsza mapa do celów projektowych. Punkty graniczne nie zostały pozyskane z pomiaru poprzedzonego ustaleniem ich położenia na gruncie w trybie przepisów wydanych na podstawie art. 26 ust.2 lub w trybie przepisów art.39 ustawy Prawo Geodezyjne i Kartograficzne.
Wymagane dokładności punktów graniczych określone są Rozporządzeniem MSWiA z dnia 9 listopada 2011 r. w sprawie standardów techniczych wykonywania geodezyjnych pomiarów sytuacyjno-wysokościowych (...).

OŚWIADCZENIE O UZYSKANIU POZYTYWNEGO WYNIKU WERYFIKACJI

Identyfikator zgłoszenia pracy geodezyjnej	GMP.OS.6642.2.466.2020	
Nazwa Organu Służby Geodezyjnej i Kartograficznej	STAROSTA ZWOLEŃSKI	
Numer pod którym przyjęto dokumentację do zasobu	NIE WYMAGANE	
Numer oraz data sporządzenia dokumentu potwierdzającego wynik pozytywnej weryfikacj	Numer	Data
	GMP.OS.6642.2.466.2020_2	2021-01-14
Wykonawca prac geodezyjnych	Pracownia Geodezyjna GEOLEX Sp. z o.o ul. Rzemieślnicza 26, 26-800 Białobrzegi NIP 798-147-65-78, tel. 721-856-655	
Kierownik prac geodezyjnych	Tadeusz Kacprzak, uprawnienia numer: 1688 zakres: 1,2	

Oświadczam, że dokumentacja geodezyjna w ramach, której powstał niniejszy dokument uzyskała pozytywny wynik weryfikacji. Oświadczenie jest równoważne z uwierzytelnieniem dokumentów opracowanych na podstawie wykonanych prac geodezyjnych na potrzeby postępowań administracyjnych, postępowań sądowych lub czynności cywilnoprawnych przez Organ Służby Geodezyjnej i Kartograficznej.
Jestem świadomy odpowiedzialności karnej za składanie fałszywych oświadczeń.

Miejscowość, data i podpis wykonawcy prac geodezyjnych składającego oświadczenie	Pracownia Geodezyjna GEOLEX Sp. z o.o. Geodeta Jarosław Chydziński 26-800 Białobrzegi ul. Rzemieślnicza 26 Białobrzegi, dnia 21-01-2021 r.

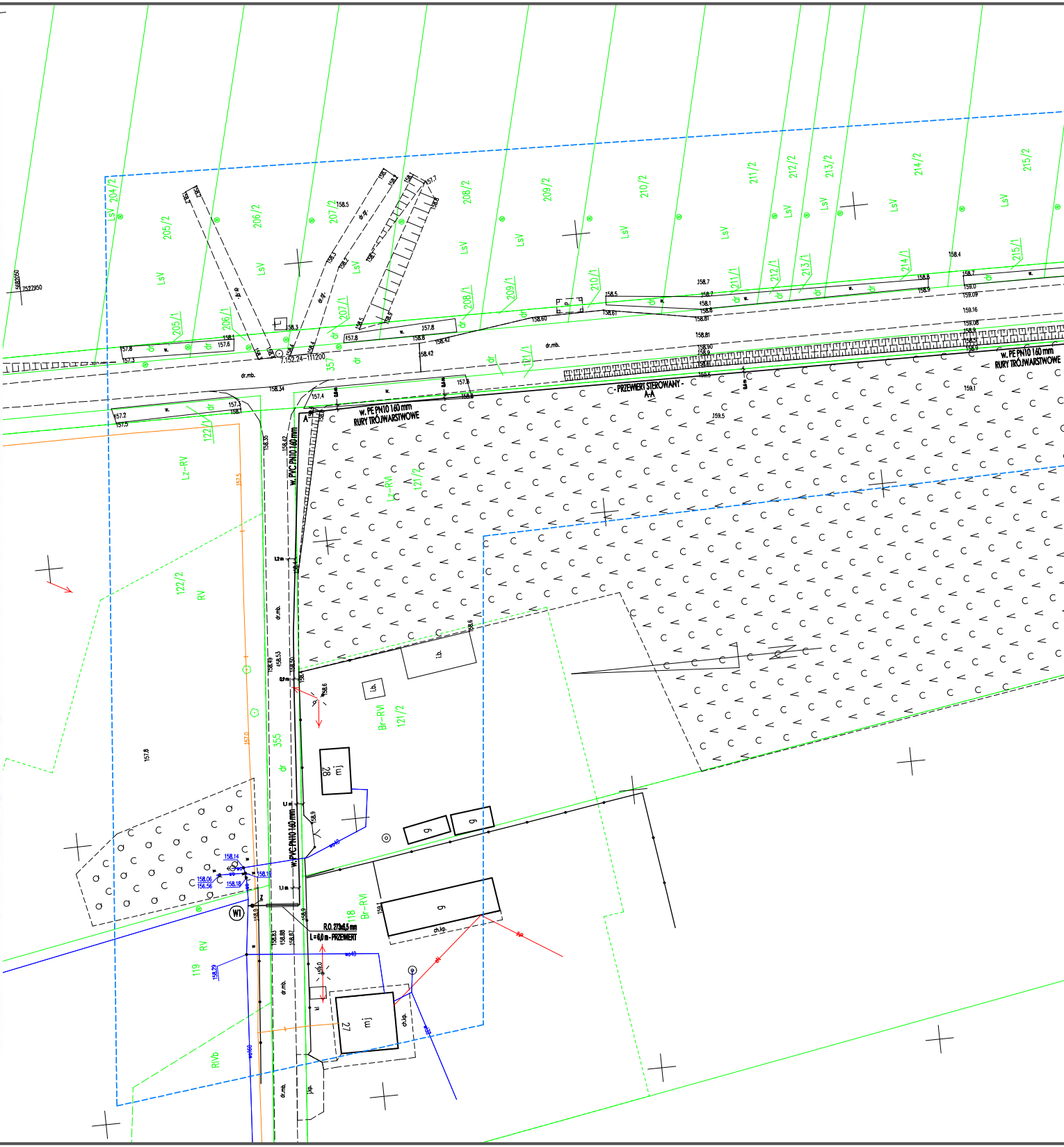
204/2
205/2
206/2
207/2
208/2
209/2
210/2
211/2
212/2
213/2
214/2
215/2
205/1
206/1
207/1
208/1
209/1
210/1
211/1
212/1
213/1
214/1
215/1
121/1
121/2
122/1
122/2
355
357
118
119
LsV
Lz-RV
RV
RIVb
Br-RVI
dr
dr.mb.
7.152.24-111200
w. PE PN10 160 mm RURY TRÓJWARSTWOWE
PRZEWIERT STEROWANY - A-A
w. PVC PN10 160 mm
R.O. 273x6,5 mm
L=6,0 m - PRZEWIERT
mj
28
27
g
l.b.
ch.kp.
W1
1,2 m
0,9 m
1,1 m

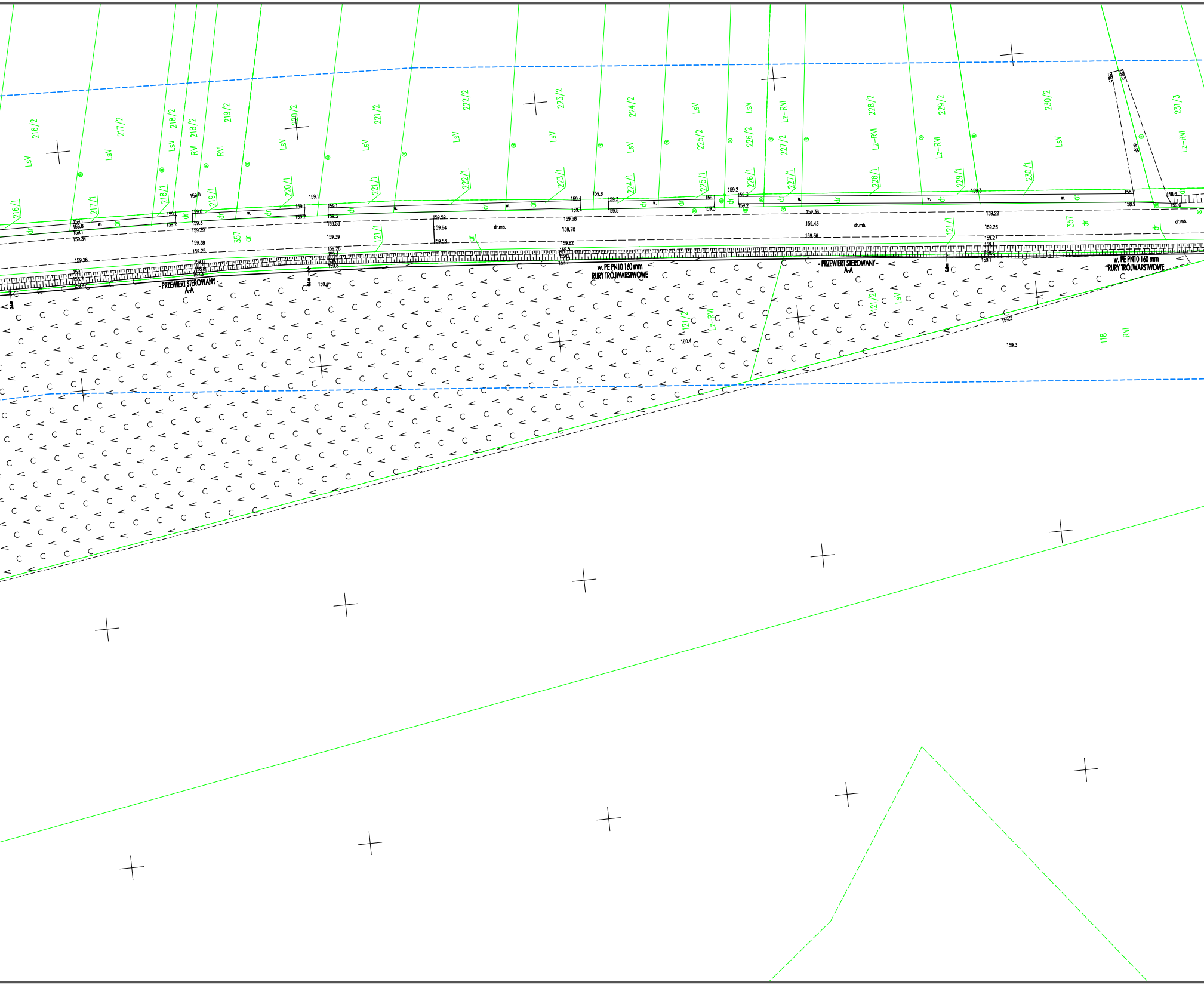
216/2
LsV
216/1
217/2
LsV
217/1
218/2
LsV
218/1
RVI
218/2
RVI
219/2
219/1
LsV
220/2
220/1
221/2
LsV
221/1
222/2
LsV
222/1
223/2
LsV
223/1
224/2
LsV
224/1
LsV
225/2
225/1
LsV
226/2
226/1
Lz-RVI
227/2
227/1
228/2
Lz-RVI
228/1
229/2
Lz-RVI
229/1
230/2
LsV
230/1
231/3
Lz-RVI
357
dr
dr.mb.
121/1
121/2
Lz-RVI
121/2
LsV
118
RVI
w.
- PRZEWIERT STEROWANY -
A-A
w. PE PN10 160 mm
RURY TRÓJWARSTWOWE
- PRZEWIERT STEROWANY -
A-A
w. PE PN10 160 mm
RURY TRÓJWARSTWOWE
159.0
159.1
159.1
158.8
159.1
159.34
159.26
159.1
158.7
159.4
159.1
159.2
159.0
159.3
159.39
159.38
159.25
159.0
158.8
159.3
159.1
159.2
159.1
159.3
159.53
159.39
159.28
159.4
159.8
159.0
159.59
159.64
159.53
dr.mb.
159.4
159.4
159.68
159.70
159.62
159.5
159.7
159.6
159.3
159.5
159.1
159.3
159.2
159.3
159.2
159.36
159.43
159.36
dr.mb.
159.3
159.22
159.23
159.27
159.1
158.6
159.1
158.7
158.9
158.6
159.0
dr.mb.
160.4
159.2
159.3


232/3
233/3
234/3
235/3
236/3
237/6
237/8
238/3
239/3
240/3
242/3
244/3
246/3
247/2
249/3
Lz–RVI
LsV
231/2
232/2
233/2
234/2
235/2
236/2
237/5
237/7
238/2
239/2
240/2
242/2
244/2
246/2
247/1
358/1
358/2
201/1
dr
dr.gr.
dr.mb.
w.
157.4
158.3
158.2
158.6
158.7
7.152.24–111210
158.75
158.89
158.83
158.8
158.6
157.9
157.8
157.7
158.4
158.3
158.48
158.54
158.49
158.4
158.5
158.4
158.11
158.14
157.3
157.2
157.3
157.6
157.86
157.95
157.86
157.7
157.5
157.3
157.3
157.6
157.60
157.60
157.2
157.4
A
B
w. PE PN10 160 mm
RURY TRÓJWARSTWOWE
0,6 m
- PRZEWIERT STEROWANY -
B-B
0,6 m
w. PE PN10 160 mm
RURY TRÓJWARSTWOWE

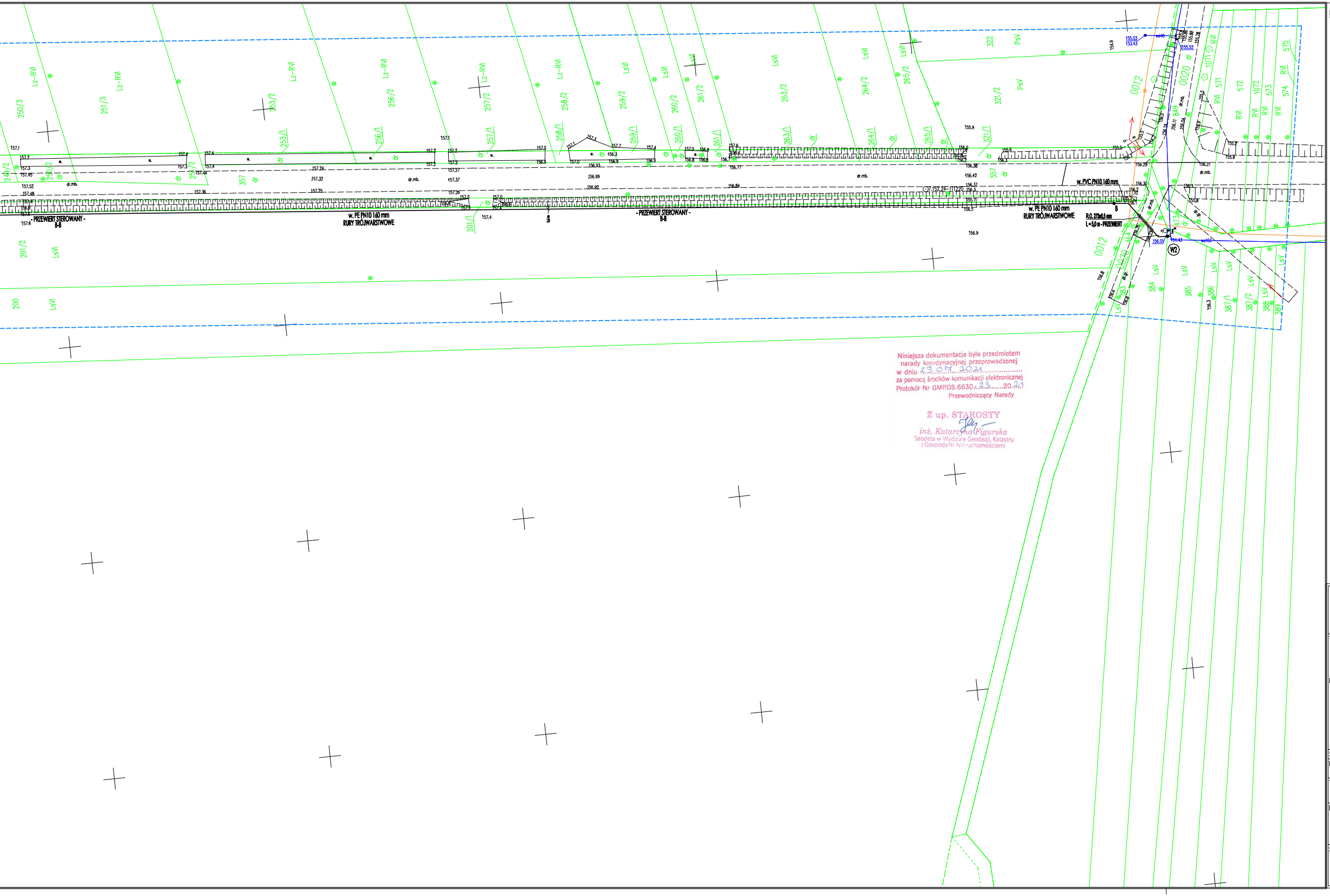
- PRZEWIERT STEROWANY - B-B
w. PE PN10 160 mm
RURY TRÓJWARSTWOWE
- PRZEWIERT STEROWANY - B-B
w. PVC PN10 160 mm
w. PE PN10 160 mm
RURY TRÓJWARSTWOWE
R.O. 273x6,5 mm
L = 5,0 m - PRZEWIERT
B
W2
0012
0020
dr.mb.
dr.gr.
LsVI
Lz-RVI
RVI
PsV
LsV

Niniejsza dokumentacja była przedmiotem narady koordynacyjnej przeprowadzonej w dniu 29.07.2021 za pomocą środków komunikacji elektronicznej
Protokół Nr GMP.OS.6630.23.2021
Przewodniczący Narady

Z up. STAROSTY
inż. Katarzyna Figurska
Geodeta w Wydziale Geodezji, Katastru i Gospodarki Nieruchomościami

Legenda

w. PE100 PN10 160 mm	SIEĆ WODOCIĄGOWA PVC PN10 160mm
	PRZYŁĄCZE WODOCIĄGOWE PEHD PN10 40mm ZE STUDNIĄ WODOMIERZOWĄ Ø1000mm
HP1	HYDRANT PRZECIWPOŻAROWY NADZIEMNY DN80mm
W1	WĘZEŁ NA SIECI WODOCIĄGOWEJ

Schemat rozmieszczenia arkuszy

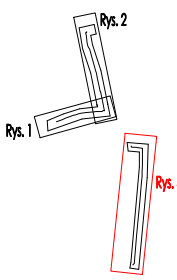
Rys. 2
Rys. 1
Rys. 3

Za zgodność z oryginałem opisów i pieczęci:

ADAMS
ZAKŁAD USŁUG INWESTYCYJNYCH BUDOWLANO-INSTALACYJNYCH
ul. Chałubińskiego 15B/2 26-600 Radom
NIP 948-121-40-20
tel.: (+48 48) 36 38 157 tel. kom.: (+48) 605 222 259

TEMAT:
BUDOWA SIECI WODOCIĄGOWEJ W MIEJSCOWOŚCIACH: RUDA, NIEDARCZÓW DOLNY WIEŚ, NIEDARCZÓW DOLNY KOLONIA, KOPIEC, GMINA KAZANÓW

LOKALIZACJA INWESTYCJI:
Jedn. ewid.: 143601_2 Kazanów,
obręb 0011 Niedarczów Dolny Kolonia, działki nr ewid.: 521/1, 523/1, 523/2, 524, 525, 526, 527, 528, 529, 530
obręb 0012 Niedarczów Dolny Wieś, działki nr ewid.: 1, 2, 3, 4, 5/1, 6, 7, 8, 9, 10, 11, 12, 13, 14/1, 15/1, 15/2, 352/1, 119, 355, 121/2, 118, 358/2, 201/2
obręb 0023 Zakrzówek Wieś, działki nr ewid.: 482/2, 76/4, 76/5
obręb 0005 Kopiec, działki nr ewid.: 303/2, 303/4
obręb 0020 Ruda, działki nr ewid.: 464, 384, 385

STADIUM:	**PROJEKT BUDOWLANY**	BRANŻA: **SANITARNA**		
INWESTOR:	Gmina Kazanów ul. Partyzantów 28, 26-713 Kazanów			
TYTUŁ RYS.:	**PROJEKT ZAGOSPODAROWANIA TERENU**	DATA: 07.2021	SKALA: 1:500	NR RYS.: 3
PROJEKTOWAŁ:	**mgr inż. Andrzej Maj** **upr. GP-III-7342/28/91** w specjalności instalacyjno-inżynieryjnej w zakresie sieci i instalacji sanitarnych	PODPIS:		
SPRAWDZIŁ:	**inż. Marcin MAJ** **upr. MAZ/0318/PWOS/11** w specjalności instalacyjnej w zakresie sieci, instalacji i urządzeń: cieplnych, wentylacyjnych, gazowych, wod-kan	PODPIS:		